



## RAPPORT DE SITUATION N°43

### GESTION DE L'ÉPIDÉMIE DE CHOLÉRA AU CAMEROUN

18 Janvier 2019



**Photo 1** : Préparation du rapport de situation Numéro 43 le 18/01/19 à la DLMEP



**Photo 2** : Réunion du SGI Niveau central le 16/01/19 dans la salle de réunion de la DLMEP

## I. FAITS SAILLANTS

- Notification le 18 mai 2018 à la DLMEP de 02 cas suspects de choléra par l'AS de Guirviza, DS Mayo-Oulo, Région du Nord
- Le 14/07/2018 : Déclaration d'une épidémie de choléra au Cameroun par le Ministre de la Santé Publique
- Au 18/01/2019
  - Seule la Région du Nord notifie encore des cas de cholera
  - Un nouveau cas notifié pour la période allant du 11 au 18/01/19
  - Au total 997 cas suspects cumulés (279 à l'Extrême-Nord, 639 au Nord, 72 au Centre, 07 au Littoral)
  - 81 cas confirmés (70 au Nord, 03 à l'Extrême-Nord, 04 au Littoral, 04 au Centre)
  - 58 décès (40 au Nord, 17 à l'Extrême-Nord, 01 au Centre)
  - Taux de létalité
    - National : 5,8%
    - Nord : 6,2% ; Extrême-Nord : 6,1% ; Centre : 1,4% et Littoral : 0%



*Dr. Kamga Yannick*  
Médecin

## II. SITUATION EPIDEMIOLOGIQUE

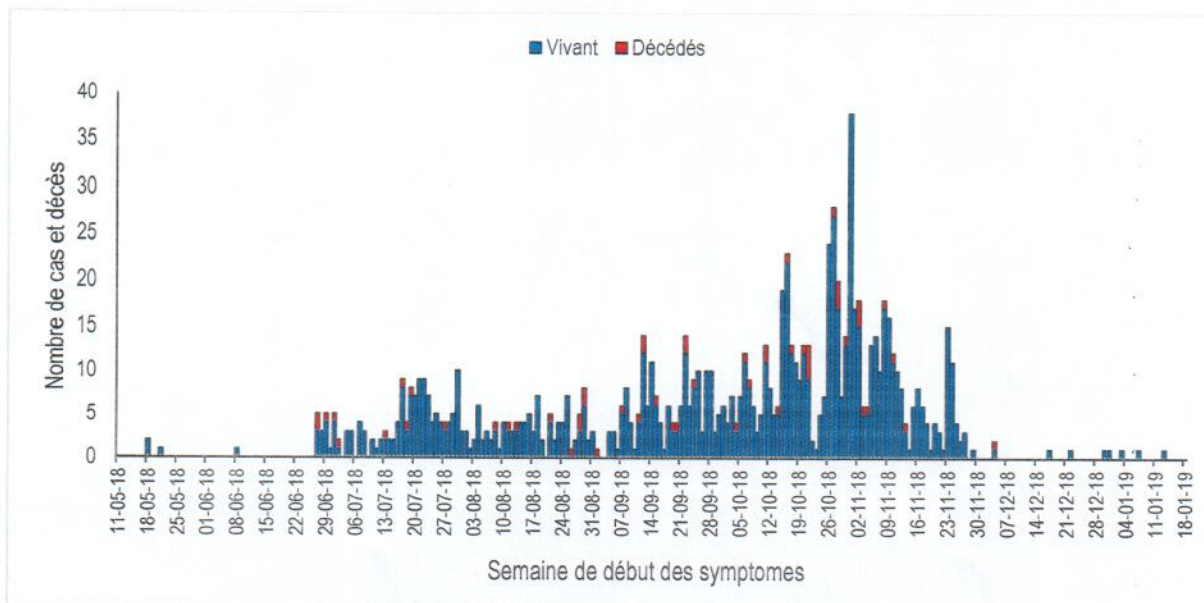


Figure 1: Courbe épidémique des cas de choléra au Cameroun, 18/01/2019

Tableau 1 : Résumé de la situation épidémiologique, du 11 au 18/01/2019

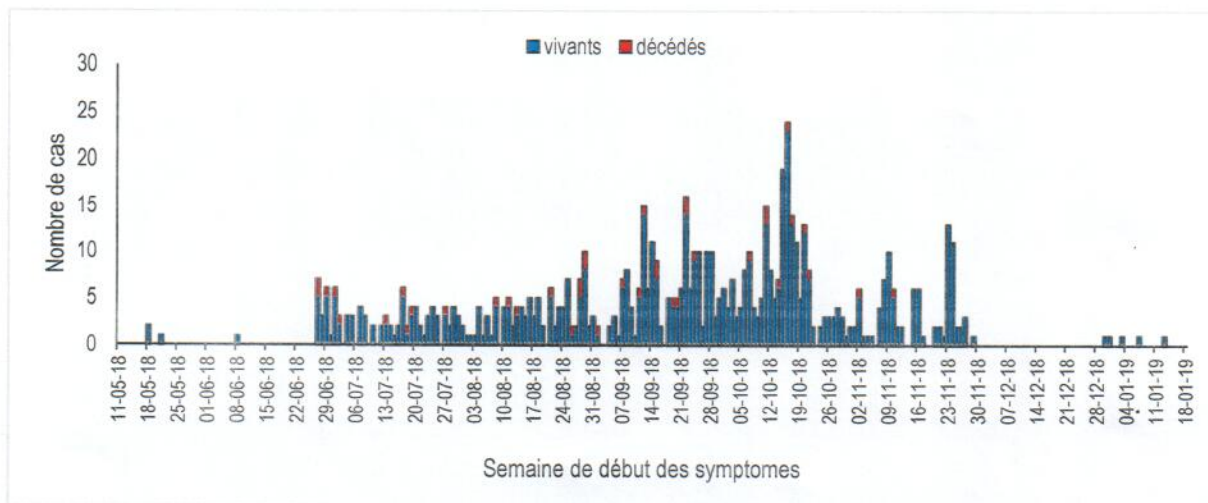
Indicateurs de suivi	Régions				Total
	Centre	Nord	Littoral	Extrême Nord	
<b>Cas</b>					
Nouveaux cas suspects (11/01/2019 au 18/01/2019)	0	1	0	0	0
Cas cumulés	72	639	07	279	997
<b>Décès</b>					
Nouveaux décès	0	0	0	0	0
Décès cumulés	01	40	0	17	58
Cumul décès hospitaliers	01	18	-	02	21
Cumul décès communautaires	0	22	-	15	37
Décès avec lien épidémiologique	-	2	-	1	3
Décès avec culture positive	1	1	-	-	2
<b>Taux de létalité (%)</b>	1,4	6,3	0	6,1	5,8
<b>Laboratoire</b>					
Nouveaux échantillons mis en culture	0	1	0	0	1
Nouveaux échantillons positifs	0	2	0	0	0
Nbre total d'échantillons mis en culture	63	118	5	06	191
Cultures positives	4	70	4	03	79



**Tableau 2 : Taux d'attaque et de létalité cumulés par District de Santé en épidémie dans la Région du Nord, au 18/01/2019**

REGION	DISTRICT	Population totale	Cas suspects		Nbre de cas confirmés	Nombre de décès	Tx d'attaque (100000 hbts)	Tx de létalité (%)
			Nouveau	Cumul				
NORD	BIBEMI	158 087	0	111	6	5	70,2	4,5
	GAROUA I	297 294	0	114	20	8	38,3	7,0
	GAROUA II	307 402	0	24	3	0	7,8	0
	GASCHIGA	131 915	0	23	2	2	17,4	8,7
	GOLOMBE	65 286	0	105	4	7	160,8	6,7
	GUIDER	241 236	0	19	1	2	7,8	10,5
	MAYO OULO	137 214	0	14	2	1	10,2	7,1
	NGONG	248 926	1	62	13	4	24,9	6,4
	PITOA	156 191	0	162	14	8	103,7	4,9

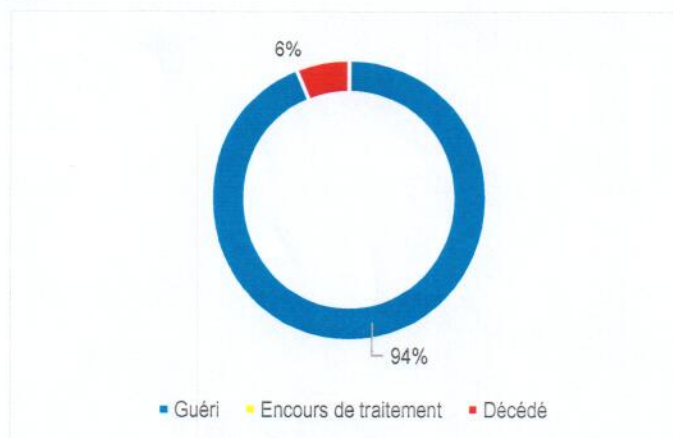
**Situation de l'épidémie dans la Région du Nord au 18/01/2019**



**Figure 2 : Courbe épidémiologique des cas de choléra dans la Région du Nord au 18/01/2019**

**Caractéristiques démographiques des cas, Nord**

- Age médian en années : 27,5 (1 à 90)
- Sexe ratio F/H : 1/1



**Figure 3 : Devenir des cas de choléra notifiés dans la Région du Nord au 18/01/2019**



### III. REPONSE

#### COORDINATION

- Tenue de la réunion de coordination au niveau central le 16/01/19
- Arrivée d'une consultante UNICEF Dr DJAO Rebecca en appui à la coordination et à la réponse dans la Région du Nord
- Tenue des réunions de coordination du SGI dans la région de Nord les 11/01/19

#### OPERATIONS

- **Surveillance/investigation**

- Poursuite des investigations autour des cas
- Renforcement de la surveillance dans les autres Districts voisins

- **WASH**

- Redéploiement des aquatabs de la Région de l'Adamaoua vers le Nord et l'Extrême Nord
- Distribution de 17 cartons d'aquatabs (boîtes de 50) dans les DS de Ngong, Bibemi et Pitoa
- Plan de répartition de 10 pompes de potabilisation d'eau pour la Région du Nord
- Préparation des protocoles d'accord entre les communes et le MINSANTE pour la gestion des dites pompes
- Démarrage du projet de prévention et riposte rapide au choléra dans les DS de Garoua 1, Bibemi et Ngong soutenu par UNICEF
  - o Animation par associations AP2D, UNIDADP et la Croix-Rouge Camerounaise
  - o Au total, 21 hygiénistes et 36 animateurs formés

- **Communication et sensibilisation**

- Poursuite de la sensibilisation communautaire par les ASC et volontaires formés avec l'appui de UNICEF, OMS et la Croix-Rouge Camerounaise
- Diffusion des spots dans les médias de proximité en faveur de la lutte contre le choléra avec l'appui de l'UNICEF et MSF

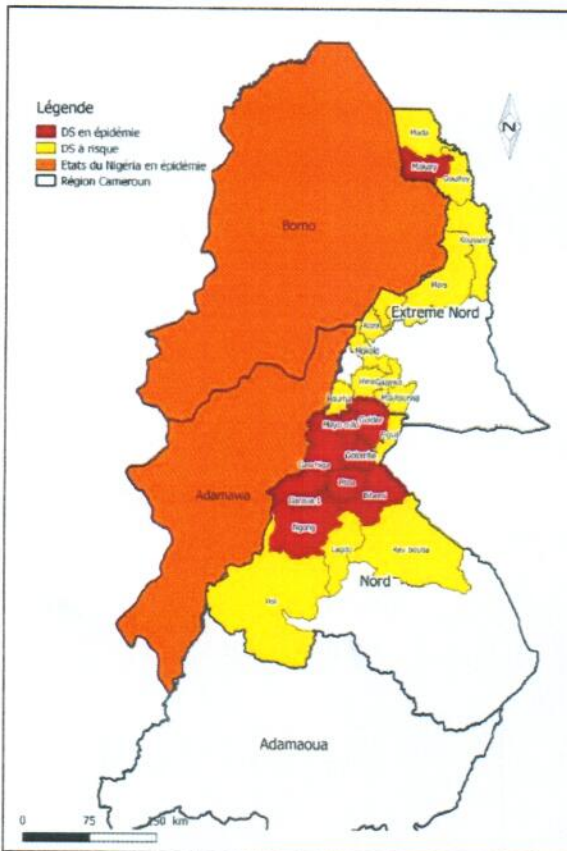
### IV. DIFFICULTES RENCONTREES

- Insécurité dans la zone en épidémie à l'Extrême-Nord à l'instar de Fotokol
- Mauvais état des routes
- Faible remplissage des fiches d'investigation des cas par les FOSA
- Absence d'électricité et perturbation des réseaux téléphonique et internet

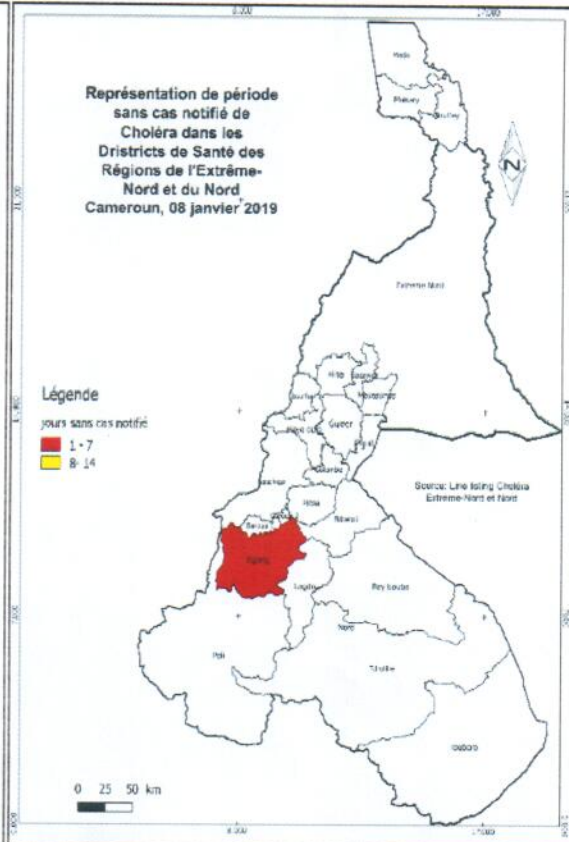
### IV. PROCHAINES ETAPES

- Intensification de la sensibilisation des communautés pour le changement de comportement et pour les bonnes pratiques d'hygiène
- Deuxième tour de la campagne de vaccination OCV prévu en février 2019 dans 21 sites





Cartographie des Zones touchées par le choléra dans les Régions du Nord et de l'Extrême-Nord en octobre 2018



Cartographies des zones touchées par le choléra dans les Régions du Nord et de l'Extrême nord au 18 janvier 2019



Email: [ecocholeraplan@gmail.com](mailto:ecocholeraplan@gmail.com)

Numéros verts réservés aux alertes au choléra : 1510

Numéro de portable à utiliser en cas d'alertes au choléra et pour l'envoi de SMS : 677294316 Numéros à appeler en cas d'alertes en rapport avec l'eau et l'assainissement : 677882760 (pendant les heures de travail) 681260936/677294316 (après les heures de travail)

*M. Kamga Hannick*