



RAPPORT DE SITUATION N°42

GESTION DE L'ÉPIDÉMIE DE CHOLÉRA AU CAMEROUN

11 Janvier 2019



Descente d'une équipe conjointe DRSPN et District de Santé de Ngong dans l'AS de Babla le 03/01/2019



Investigation et géolocalisation des cas et suivi de sujets contacts dans l'AS de Babla, DS de Ngong le 03/01/2019

I. FAITS SAILLANTS

- Notification le 18 mai 2018 à la DLMEP de 02 cas suspects de choléra par l'AS de Guirviza, DS Mayo-Oulo, Région du Nord
- Le 14/07/2018 : Déclaration d'une épidémie de choléra au Cameroun par le Ministre de la Santé Publique
- Au 11/01/2019
 - Seule la Région du Nord notifie encore des cas de cholera
 - Un nouveau cas notifié pour la période allant du 04 au 11/01/19
 - Au total 996 cas suspects cumulés (279 à l'Extrême-Nord, 638 au Nord, 72 au Centre, 07 au Littoral)
 - 79 cas confirmés (68 au Nord, 03 à l'Extrême-Nord, 04 au Littoral, 04 au Centre)
 - 58 décès (40 au Nord, 17 à l'Extrême-Nord, 01 au Centre)
 - Taux de létalité
 - National : 5,8%
 - Nord : 6,2% ; Extrême-Nord : 6,1% ; Centre : 1,4% et Littoral : 0%



II. SITUATION EPIDEMIOLOGIQUE

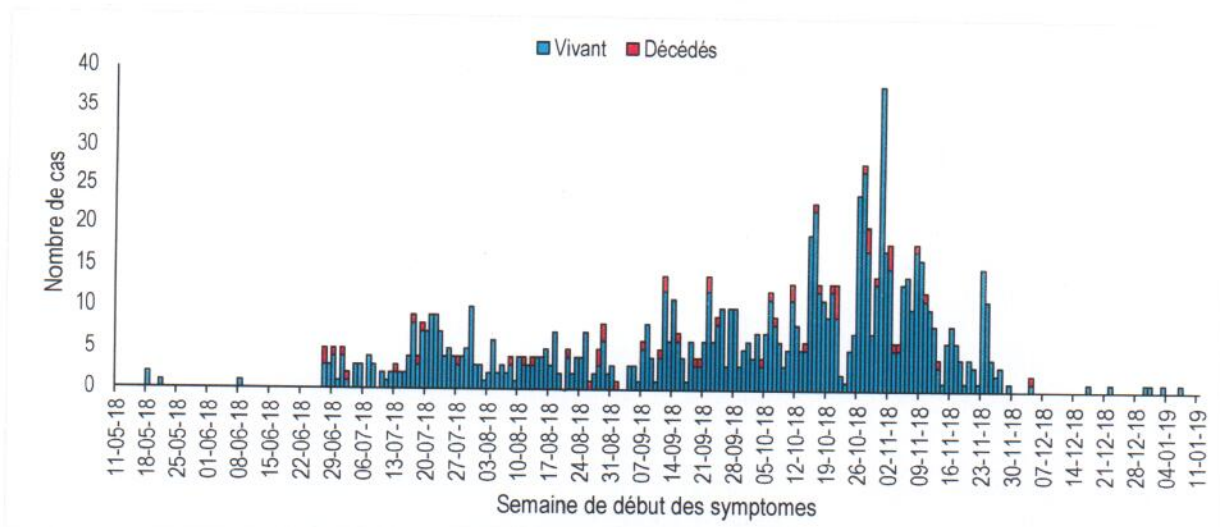


Figure 1: Courbe épidémique des cas de choléra au Cameroun, 11/01/2019

Tableau 1 : Résumé de la situation épidémiologique, du 04 au 11/01/2019

Indicateurs de suivi	Régions				
	Centre	Nord	Littoral	Extrême Nord	Total
Cas					
Nouveaux cas suspects (04/01/2019 au 11/01/2019)	0	2	0	0	0
Cas cumulés	72	638	07	279	996
Décès					
Nouveaux décès	0	0	0	0	0
Décès cumulés	01	40	0	17	58
Cumul décès hospitaliers	01	18	-	02	21
Cumul décès communautaires	0	22	-	15	37
Décès avec lien épidémiologique	-	2	-	1	3
Décès avec culture positive	1	1	-	-	2
Taux de létalité (%)	1,4	6,3	0	6,1	5,8
Laboratoire					
Nouveaux échantillons mis en culture	0	1	0	0	1
Nouveaux échantillons positifs	0	0	0	0	0
Nbre total d'échantillons mis en culture	63	117	5	06	191
Cultures positives	4	68	4	03	79



Tableau 2 : Taux d'attaque et de létalité cumulés par District de Santé en épidémie au Cameroun, au 11/01/2019

REGION	DISTRICT	Population totale	Cas suspects		Nbre de cas confirmés	Nombre de décès	Tx d'attaque (100000 hbts)	Tx de létalité (%)
			Nouveau	Cumul				
NORD	BIBEMI	158 087	0	111	6	5	70,2	4,5
	GAROUA I	297 294	0	114	20	8	38,3	7,0
	GAROUA II	307 402	0	24	3	0	7,8	0
	GASCHIGA	131 915	0	23	2	2	17,4	8,7
	GOLOMBE	65 286	0	105	4	7	160,8	6,7
	GUIDER	241 236	0	19	1	2	7,8	10,5
	MAYO OULO	137 214	0	14	2	1	10,2	7,1
	NGONG	248 926	1	61	13	4	24,5	6,5
	PITOA	156 191	0	162	14	8	103,7	4,9
EXTRÊME NORD	MAKARY	208 835	0	279	3	17	133,6	6,1

NB : Un échantillon positif au laboratoire dont on ne connaît pas le DS d'origine

Situation de l'épidémie dans la Région du Nord au 11/01/2019

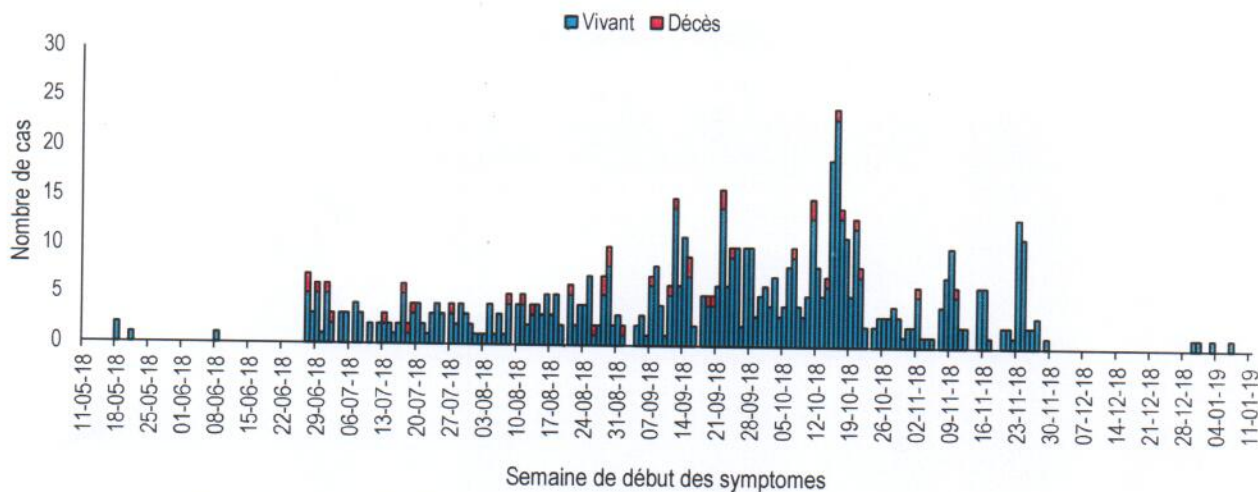


Figure 2 : Courbe épidémiologique des cas de choléra dans la Région du Nord au 11/01/2019

Caractéristiques démographiques des cas, Nord

- Age médian en années : 27,5 (1 à 90)
- Sexe ratio F/H : 1/1

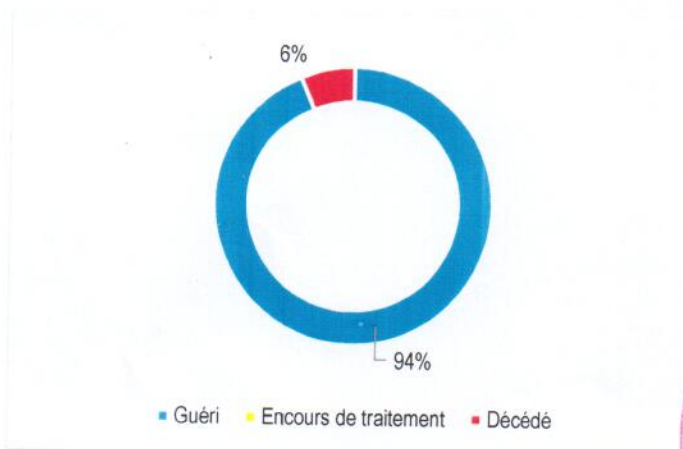


Figure 3 : Devenir des cas de choléra notifiés dans la Région du Nord au 11/01/2019



III. REPONSE

COORDINATION

- Tenue de la réunion de coordination au niveau central les 07 et 11/01/19
- Tenue des réunions de coordination du SGI dans la région de Nord le 07/01/19

OPERATIONS

- **Surveillance/investigation**
 - Descente le 03/01/2019 de l'équipe Régionale DRSPN dans l'AS de Babla pour investigation et géolocalisation des trois cas suspects et suivi de 14 sujets contacts
 - Renforcement de la surveillance dans les écoles par les Inspecteurs d'Arrondissement de l'Education de Base
- **Prise en charge des cas et WASH**
 - Démonstration de la potabilisation de l'eau dans les villages de Babla et Winde Douli, DS Ngong
 - Plan de répartition des 180 pots de chlore et 850 guides de prise en charge choléra mis à disposition par UNICEF
- **Communication et sensibilisation**
 - Poursuite de la sensibilisation communautaire dans les grands marchés périodiques par les griots avec mégaphone
 - Diffusion des spots et microprogrammes élaborés par les enfants en faveur de la lutte contre le choléra avec l'appui de l'UNICEF

IV. DIFFICULTES RENCONTREES

- Insécurité dans la zone en épidémie à l'Extrême-Nord à l'instar de Fotokol
- Mauvais état des routes
- Faible remplissage des fiches d'investigation des cas par les FOSA
- Absence d'électricité et perturbation des réseaux téléphonique et internet

IV. PROCHAINES ETAPES

- Intensification de la sensibilisation des communautés pour le changement de comportement et pour les bonnes pratiques d'hygiène
- Restitution de la campagne OCV qui s'est déroulée du 12 au 16 Décembre 2018 dans le District de Santé de Makary
- Deuxième tour de la campagne de vaccination OCV prévu en février 2019



Légende

- DS en épidémie
- DS à risque
- États du Nigeria en épidémie
- Région Cameroun

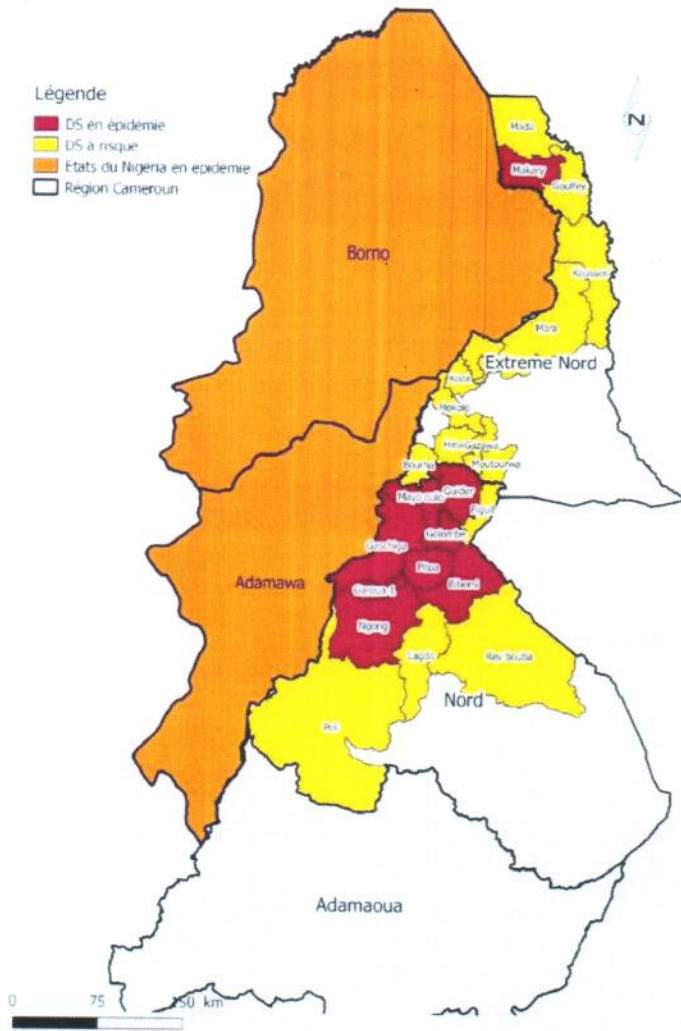


Figure 6 : Cartographie des zones touchées par le choléra dans les Régions du Nord et de l'Extrême-Nord, 04/01/2019

Email: eccholeraplan@gmail.com

Numéros verts réservés aux alertes au choléra : 1510

Numéro de portable à utiliser en cas d'alertes au choléra et pour l'envoi de SMS : 677294316 Numéros à appeler en cas d'alertes en rapport avec l'eau et l'assainissement : 677882760 (pendant les heures de travail) 681260936/677294316 (après les heures de travail)

